

Markt Bissingen

15-391
Markt Bissingen

Einbeziehungssatzung nach § 34 Abs. 4 Satz 1 Nr. 3 BauGB "Zoltingen Süd-West"

Markt Bissingen
- vertreten durch
Herrn 2. Bürgermeister
Stephan Herreiner -
Am Hofgarten 1
86657 Bissingen

Planzeichnung
Planstand 04.06.2019,
redaktionell geändert am 08.10.2019,
Satzungsbeschluss 08.10.2019

Satzungsbeschluss
Der Gemeinderat des Marktes Bissingen
hat in der Sitzung vom 08.10.2019 die
Einbeziehungssatzung
„Zoltingen Süd-West“
in der Fassung vom 04.06.2019,
redaktionell geändert am 08.10.2019,
beschlossen (§ 34 (4)
Satz 1 Nr. 3 BauGB).










Bissingen,

.....
Stephan Herreiner, 2. Bürgermeister





blatter • burger GbR
Hauptstraße 43
89423 Gundelfingen

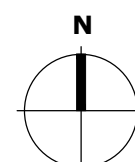
Fon 09073 | 92 10 580
Fax 09073 | 92 10 586
info@blatterburger.de
www.blatterburger.de

Festsetzungen durch Planzeichen

-  **Baugrenze**
-  **Straßenverkehrsfläche privat**
-  **Grünfläche privat**
-  **Baum zu pflanzen**
-  **Sträucher zu pflanzen**
-  **Baum zu erhalten**
-  **Umgrenzung von Flächen für Maßnahmen zum Schutz, zur Pflege und zur Entwicklung von Natur und Landschaft**
-  **Grenze des räumlichen Geltungsbereichs**
-  **Bemaßung in m**

Hinweise

-  **bestehende Gebäude**
-  **vorgeschlagene Gebäude**
- GE** **Gewerbe**
- W** **Wohnhaus**
- Ga** **Garagen**
- NGeb** **Nebengebäude**
-  **bestehende Grundstücksgrenzen**
- 25** **Flurstücksnummer**
-  **Umgrenzung von Gesamtanlagen (Bodendenkmale), die dem Denkmalschutz unterliegen**



Planzeichnung: Maßstab 1:1.000

Plangrundlage: Bayerische Vermessungsverwaltung